




PLANTA DE LOCAÇÃO GERAL DE FUNDAÇÃO
escala 1:100




| ESPECIFICAÇÕES DE PROJETO (NBR-6118: 2014) | |
|---|---|
| CLASSE DE AGRESSIVIDADE | I - FRACA (RURAL) |
| COBRIMENTOS | PILARES FUNDAÇÃO: 3.0CM |
| | VIGAS FUNDAÇÃO: 3.0 CM |
| | LAJES: 2.5 CM |
| | SAPATAS: 4.5 CM |
| PROPRIEDADES DO CONCRETO | PILARES: C25 FCK = 25 MPA |
| | VIGAS: C25 FCK = 25 MPA |
| | LAJES: C25 FCK = 25 MPA |
| | FUNDAÇÃO: C25 FCK = 25 MPA |
| DIMENSÕES | ESTRUTURA: CENTÍMETROS (CM), QUANDO NÃO ESPECIFICADAS |
| | BITOLAS: MILÍMETROS (MM) |
| TIPO DE CIMENTO (NBR 11578) | CIMENTO PORTLAND COMPOSTO CP II-32 |
| FATOR ÁGUA/CEMENTO | 0.5 |
| CONSUMO MÍNIMO DE CIMENTO | 362.65 KG/M³ (CÓD. 94965 - REF. SINAPI 02/2022) |
| SLUMP DO CONCRETO | 8.00 CM |
| ESPECIFICAÇÕES DOS AGREGADOS | AREIA MEDIA |
| | PEDRA BRITADA N. 1 (9.5 A 19 MM) |

| NOTAS GERAIS: ESTRUTURA DE CONCRETO ARMADO | |
|---|--|
| 1 - A EXECUÇÃO DA ESTRUTURA DEVE SEGUIR AS PRESCRIÇÕES DA NBR 6118/2014; | |
| 2 - A DOBRA DAS ARMADURAS DEVERÃO SEGUIR AS PRESCRIÇÕES DA NBR-6118/2014; | |
| 3 - A LOCAÇÃO DA ESTRUTURA DEVERÁ SER COMPATIBILIZADA COM AS MEDIDAS DO TERRENO E NÃO DEVE SER FEITA ACULUMANDO DIFERENÇAS; | |
| 4 - A EXECUÇÃO DA ESTRUTURA DEVERÁ INICIAR APÓS A COMPATIBILIZAÇÃO COM OS PROJETOS ARQUITETÔNICOS E COMPLEMENTARES; | |
| 5 - AS FORMAS NÃO PODERÃO APRESENTAR DEFORMAÇÕES EXCESSIVAS; | |
| 6 - A CURA DEVERÁ SER FEITA DURANTE OS SETE PRIMEIROS DIAS A PARTIR DO LANÇAMENTO DO CONCRETO, DEVENDO SER RIGOROSAMENTE INSPECIONADA; | |
| 7 - QUALQUER ALTERAÇÃO DE RESISTÊNCIA OU DIMENSÕES DEVERÃO SER COMUNICADAS AO PROJETISTA; | |
| 8 - O CONCRETO DEVERÁ SER DOSADO SEGUINDO COMO BASE SUA RESISTÊNCIA AOS 28 DIAS (Fck); | |
| 9 - CASO SEJA NECESSÁRIO EMENDA DE BARRA NÃO ESPECIFICADA NESTE PROJETO, ESTA DEVERÁ SER FEITA CONFORME AS ESPECIFICAÇÕES DO ITEM 9 DA NBR-6118/2014; | |
| 10 - EM TODOS OS VÃOS DE PORTAS, JANELAS E VITROS DEVERÃO SER EXECUTADAS VERGAS E CONTRAVERGAS; | |

ESTADO DO MATO GROSSO






Prefeitura Municipal de

PARANAÍTA

PREFEITURA MUNICIPAL DE PARANAÍTA
Rua Alcides Rossi, s/n - centro - 78590-000
Telefone: (66) 3563-2700
CNPJ: 03.239.043/0001-12

OSMAR ANTONIO MOREIRA

PREFEITO MUNICIPAL



AGIL

PROJETOS E CONSTRUÇÕES CIVIS

Tv. do Parecis, 24 Sala B - Centro, Colider - MT, 78500-000
CNPJ: 17.787.272/0001-86

ALEX OSCAR DE SOUSA

ENGENHEIRO CIVIL CREA/PR- 141259/D

Projelista: Thaynara Teixeira

Tipo de Obra: INSTITUCIONAL

Modalidade: PÚBLICA

DADOS DA OBRA

Objeto de contrato: PROJETO DE UM ESTABELECIMENTO DE ASSISTÊNCIA MÉDICO-AMBULATORIAL MUNICIPAL - POSTO DE SAÚDE DA FAMÍLIA SÃO PEDRO

Convênio: 0000

Endereço da obra: Estrada Vicinal LO-09, Comunidade: Sombra da Manhã, Lote 608, Assentamento São Pedro, Zona Rural, CEP: 78590-000, PARANAÍTA-MT

Coordenada: 09°46'14.86"S | 56°41'09.53"O

ASSUNTO DE PROJETO

Conteúdo: PLANTA LOCAÇÃO DE FUNDAÇÃO GERAL - BLOCO GERAL PSF

Quadro de Áreas/Legenda:

VER PROJETO ARQUITETÔNICO

REV: 0

DATA: Agosto de 2023.

ESCALA: INDICADA

NOMECLATURA: EST. CON

FOLHA: 1/29

DES. NÃO É PERMITIDO ALTERAR OU MODIFICAR ESTE PROJETO SEM AUTORIZAÇÃO DO AUTOR. LEI DE REGULAMENTO DE DIREITO AUTORA N.º 6889/73